

SETTORE 2 - OPERE PUBBLICHE
SERVIZIO VIABILITA' PROVINCIALE

DETERMINAZIONE N. 693
del 05/07/2018

PROPOSTA N. 821 / 2018

Oggetto: AUTORIZZAZIONE A SVOLGIMENTO DEL 29° GIRO CICLISTICO D'ITALIA FEMMINILE INTERNAZIONALE - 5ª TAPPA OMEGNA - OMEGNA DEL 10 LUGLIO 2018.

IL DIRIGENTE

Premesso che:

- Con domanda pervenuta in data 13/03/2018 prot. n. 5565 il Sig. Giuseppe Rivolta, in qualità di Presidente della 4 ERRE A.S.D. - con sede in Sovico (MB) Via Don Domenico O. Arrigoni 3 e Direttore del Giro, ha chiesto l'autorizzazione per lo svolgimento della 5ª Tappa del Giro D'Italia Femminile "Omegna – Omegna" in programma martedì 10 luglio 2018, con partenza da Omegna alle ore 12:10 ed arrivo a Omegna alle ore 15:05 circa. Inoltre è pervenuta richiesta di autorizzazione in data 13/03/2018 prot. n. 5568 per lo svolgimento della 1ª Tappa del Giro D'Italia Femminile "Verbania – Verbania" cronosquadre in programma venerdì 06 luglio 2018;
- Con ulteriore domanda pervenuta in data 26/06/2018 prot. n. 22751 il Sig. Giuseppe Rivolta, in qualità di Presidente della 4 ERRE A.S.D. - con sede in Sovico (MB) Via Don Domenico O. Arrigoni 3 e Direttore del Giro, ha chiesto la **modifica del percorso** e l'autorizzazione per lo svolgimento della 5ª Tappa del Giro D'Italia Femminile "Omegna – Omegna" in programma martedì 10 luglio 2018, con partenza da Omegna alle ore 12:15 ed arrivo a Omegna alle ore 15:26 circa.
- Con la collaborazione dei signori Ing. Antonella Costa, Responsabile del Servizio Viabilità e Geom. Bruno Paracchini, F.T., - *ad hoc* individuati - ai sensi dell'art.6 della Legge n.241/1990 l'iter istruttorio è stato ultimato e si procede alla adozione del provvedimento conclusivo.
- **La 1ª Tappa del Giro D'Italia Femminile "Verbania – Verbania" cronosquadre in programma venerdì 06 luglio 2018 si svolge interamente nel Comune di Verbania e pertanto, ai sensi dell'art. 9 del Codice della Strada, sarà autorizzata dal Comune stesso.**
- Con lettera prot. n. 9147 del 23/04/2018 di questa Provincia sono stati richiesti nulla osta o pareri agli Enti Istituzionali e Territoriali interessati al passaggio della manifestazione, ritenendo acquisito il nulla osta qualora entro 15 giorni dalla lettera citata non sia pervenuta risposta, applicando il principio del silenzio assenso.
- Con lettera prot. n. 22785 del 26/06/2018 di questa Provincia, sono stati richiesti nulla osta o pareri, per la modifica del percorso, agli Enti Istituzionali e Territoriali interessati al passaggio della manifestazione, ritenendo acquisito il nulla osta qualora entro il 02 luglio 2018 non sia pervenuta risposta, applicando il principio del silenzio assenso.

Richiamati i pareri favorevoli dei seguenti Enti:

- (a) Polizia Stradale, parere 180006660 rep. 220.18 del 27/06/2018, pervenuto in data 27/06/2018, ns. prot. n. 22911;
- (b) Questura del Verbano Cusio Ossola, parere cat. A.4/GAB/18 del 28/06/2018, pervenuto in data 28/06/2018, ns. prot. 23020.

Accertato che la A.S.D. 4 ERRE dichiara che la competizione è regolarmente assicurata per la responsabilità civile verso terzi, nonché per eventuali danni a cose, comprese strade e relative attrezzature con la polizza n. A7PEY001181 e n. FI700001012 della Lloyd's di Londra con decorrenza dal 01/01/2018 al 31/12/2018 (di cui ha fornito copia).

Visto:

- L'articolo 9 del Nuovo Codice della Strada (D.Lgs. 30 aprile 1992, n° 285, come modificato con D.Lgs. 15 gennaio 2002 n° 9, in vigore dal 07 agosto 2002, ai sensi dell'art.1 comma 1, del D.L. 20 giugno 2002, n.121, convertito, con modificazioni, in Legge 1 agosto 2002, n.168).
- La Legge n. 241 del 07/08/1990 "Nuove norme in materia di procedimento amministrativo e di diritto di accesso ai documenti amministrativi" e s.m.i..
- Il D.Lgs. n. 267 del 18/08/2000 "Testo unico delle leggi sull'ordinamento degli enti locali" e s.m.i..
- Il Decreto del Presidente di questa Provincia n.1 del 09/01/2018 avente per oggetto "Incarichi di direzione dell'Ente".

Ritenuto che l'istruttoria preordinata alla emanazione del presente atto consenta di attestare la regolarità e la correttezza di quest'ultimo ai sensi e per gli effetti di quanto dispone l'art. 147 bis del D. Lgs. 267/2000.

Tutto ciò premesso e considerato,

DETERMINA

- 1) **Di attestare** la regolarità e la correttezza del presente atto ai sensi e per gli effetti di quanto dispone l'art. 147 bis del D. Lgs. 267/2000.
- 2) **Di autorizzare, per la parte di competenza,** lo svolgimento della 5ª Tappa del Giro Ciclistico D'Italia Femminile, il giorno 10 luglio 2018 con partenza da Omegna alle ore 12:15 ed arrivo a Omegna alle ore 15:26 circa, alle seguenti condizioni:
 - (a) La gara si svolgerà sotto la totale responsabilità civile e penale degli organizzatori, con la completa attuazione delle predisposizioni organizzative e la rigorosa osservanza di tutte le prescrizioni risultanti da istanze, relazioni, note; **si evidenzia la nota della Polizia Stradale**, pervenuta in data 27/06/2018 prot.n. 22911 che fa parte integrante del presente atto autorizzativo, **nella quale sono elencati i punti sensibili del percorso di gara da presidiare con particolare attenzione.**
 - (b) **A cura e sotto la completa responsabilità dell'organizzazione,** dovrà essere, prima dell'effettuazione della gara, eseguito:
 - ulteriore ed approfondito sopralluogo, al fine di accertare la sussistenza ed il mantenimento di tutte le condizioni di sicurezza per concorrenti e pubblico;
 - predisposizione di una costante assistenza sanitaria al seguito della gara, con la presenza di almeno un medico e di una ambulanza;
 - apposizione lungo il percorso di gara, al fine di garantire la sicurezza dei concorrenti, di idonei materiali protettivi (es. balle di paglia, materassini o analoghi dispositivi di protezione o contenimento ecc.) in prossimità di punti più pericolosi del percorso, ed in particolare in presenza di ostacoli posti al centro o ai margini della carreggiata;
 - apposizione di regolamentare segnaletica (cioè di cartelli aventi le caratteristiche previste dal Codice della Strada) di divieto di transito, con pannello aggiuntivo indicante il giorno e l'ora di inizio e fine divieto, su tutte le strade interessate dalla gara podistica;



- il transennamento e il presidio di tutti i sentieri, strade e comunque ogni accesso intersecante il percorso di gara;
 - predisposizione di tutte le necessarie misure di regolazione del traffico e di segnalazione agli utenti che impegnano il senso opposto di marcia o che comunque si trovano sulla strada percorsa dagli atleti, con un congruo numero di personale di scorta tecnica appositamente delegato, dotato di bracciale o di altro indumento munito di segni di riconoscimento con la rigorosa osservanza di quanto indicato all'Art.8 comma 3 del Disciplinare per le Scorte Tecniche alle competizioni ciclistiche su strada ovvero, che sia limitata la circolazione per il tempo strettamente necessario al transito dei corridori.
- (c) La gara dovrà essere immediatamente sospesa, a cura e sotto la responsabilità degli Organizzatori, nel caso si verificassero incidenti tali da rendere non più sicuro il transito dei concorrenti o se fosse necessario il transito di autoveicoli in urgenti servizi di polizia, antincendio o di soccorso per pubblico servizio, anche indipendentemente dalla gara ciclistica.
- (d) Gli Organizzatori sono tenuti:
- a dare tempestivo preavviso, mediante affissione di appositi cartelli e manifesti in tutti i Comuni interessati, delle ordinanze di chiusura al traffico dei tratti di strada e pubblicizzare il divieto attraverso gli organi di stampa e le emittenti radio televisive;
 - a non arrecare danni alle strade e alle aree percorse, alle colture e all'ambiente circostante; è inoltre fatto divieto di apporre scritte o segni convenzionali su manufatti, pareti, alberi, delineatori, segnali stradali e pavimentazione;
 - ad accertare, insieme alle autorità sportive e con i metodi previsti dalle vigenti norme e dai regolamenti di settore, l'idoneità psicofisica dei concorrenti, al fine di scongiurare comportamenti anomali che possano, in qualsiasi modo, essere forieri di rischio per i concorrenti stessi e per il pubblico;
 - prima dell'inizio della gara, dare avviso, ai responsabili delle squadre ovvero a tutti i concorrenti, circa l'esatta ubicazione, la natura e la tipologia di eventuali punti pericolosi, di ostacoli fissi presenti al centro della carreggiata (es. dossi, aiuole spartitraffico, marciapiedi in gallerie ecc.) ovvero di altre circostanze che possano determinare pericolo, fornendo specifica indicazione delle modalità con le quali gli stessi saranno segnalati o protetti, nonché delle eventuali cautele e comportamenti da adottare per superarli;
 - **a segnalare ai concorrenti le criticità delle Strade Provinciali, lungo il percorso di gara, evidenziate nella schede tecniche dei Geometri di Zona, allegate alla presente autorizzazione;**
 - a far rimuovere con la massima sollecitudine tutti i rifiuti e residui lasciati lungo il percorso di gara;
 - a farsi carico di ogni responsabilità per danni a persone, animali o cose, nonché alla strada e relative pertinenze, che dovessero verificarsi a seguito dello svolgimento di tale manifestazione e sollevare espressamente questa Provincia ed i suoi Funzionari da qualsiasi responsabilità.
- 3) **Di dare atto** che:
- (a) La presente autorizzazione, valida per il giorno e con le modalità sopra esposti, è sempre revocabile per motivi di ordine, sicurezza e incolumità pubblica e per l'inosservanza delle disposizioni e prescrizioni cui è vincolata.
- (b) I provvedimenti di sospensione temporanea della circolazione sarà disposto dal Prefetto.
- (c) I servizi di ordine pubblico, ritenuti opportuni e necessari, saranno disposti dal Questore.

AVERTE

Che contro il presente provvedimento è ammesso ricorso giurisdizionale avanti il T.A.R. territorialmente competente entro il termine di 60 (sessanta) giorni o ricorso straordinario al Capo dello Stato entro il termine di 120 (centoventi) giorni, termini decorrenti entrambi dalla piena conoscenza del provvedimento stesso.

IL DIRIGENTE
PROVERBIO MAURO
(Sottoscritto digitalmente ai sensi
dell'art. 21 D.L.gs n 82/2005 e s.m.i.)



Servizio: Viabilità Lavori Pubblici
telefono: 0323 495354 - fax: 0323 4950291
e-mail ceruti@provincia.verbania.it

Al Dirigente del Settore II
SEDE

Verbania, li 28/06/2018

Prot. n. 22964
Rif.

Oggetto:

Scheda tecnica manifestazioni sportive sulle SS.PP. di competenza della Zona 1.
29^ Giro Rosa W.W.T. 2018 – Martedì 10.07.2018 – gara ciclistica -

Il giorno 10 luglio 2018 transiterà lungo le S.S.P.P. 46, 229, 54 e 167 rispettivamente denominate: Occidentale del lago d'Orta; Orientale del lago d'Orta, del lago di Mergozzo e feriole Fondotoce, di competenza della Zona 1, il **29^ giro Rosa W.W.T.**, gara ciclistica.

SS.PP. interessate dalla manifestazione sportiva:

- S.P. n° 46 Occidentale del Lago d'Orta dal Km 16+670 nei pressi del canale di Omegna in Comune di Omegna al Km 7+665 fine tratto di competenza della provincia del VCO.
- S.P. n° 229 Orientale del Lago d'Orta dal Km 50+580 inizio tratto di competenza della Provincia del VCO / confine Provincia Novara al Km 60+489 fine tratto di competenza della Provincia del VCO.
- S.P. 54 del Lago di Mergozzo dal Km 11+452 al Km 0+000 (intero tratto).
- S.P. 167 Feriole Fondotoce dal Km 1+999 al Km 0+000 (Intero tratto).

Lunghezza complessiva lungo le SS.PP. = Km 33+000 circa.

Territori comunali interessati dalla manifestazione nella Zona 1:

- Omegna, Nonio, Cesara, Arola, Mergozzo, Verbania e Baveno.

Interferenze dirette lungo il percorso con cantieri e/o particolari criticità lungo le SS.PP.:

lungo la S.P. di competenza della Zona 1 interessata dalla manifestazione, nei pressi dell'abitato della frazione Borca, alla data di redazione della presente relazione vi è la presenza di un cantiere, che comporta l'esecuzione di scavi, regolato da impianto semaforico.

Situazione delle pavimentazioni bituminose lungo le SS.PP.:

- S.P. n° 46 occidentale del lago d'Orta. In gran parte del percorso la pavimentazione bituminosa non presenta gravi criticità, anche se non è in perfette condizioni. Svolgimento della gara: in salita sino a Nonio poi pianura e leggera discesa.
- S.P. n° 229 orientale del lago d'Orta. La pavimentazione bituminosa non presenta gravi criticità, anche se non è in perfette condizioni, si segnala la presenza di alcune spelature del manto bituminoso. Svolgimento della gara: in pianura tranne l'ultimo tratto in discesa (in comune di Gravellona Toce).
- S.P. n° 54 del Lago di Mergozzo. La pavimentazione bituminosa non presenta gravi criticità, anche se non è in perfette condizioni, si segnala la presenza di parecchie spelature del manto bituminoso. Svolgimento della gara: in pianura.
- S.P. n° 167 Feriolo Fondotoce. La pavimentazione bituminosa non presenta gravi criticità, anche se non è in perfette condizioni, si segnala la presenza di parecchie spelature del manto bituminoso in particolar modo in uscita dalla rotatoria di Fondotoce. Svolgimento della gara: in pianura.

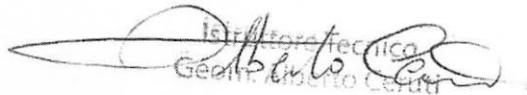
Particolari ostacoli sulla sede stradale da evidenziare lungo le SS.PP.:

- S.P. n° 46, S.P. 229, S.P. 54 e S.P. 167. La sede stradale non presenta particolari ostacoli da segnalare. Si evidenzia la scarsa visibilità della segnaletica orizzontale.


Eventuali ulteriori note e prescrizioni di rilievo da evidenziare:

Occorre verificare che alla data della manifestazione il cantiere segnalato sia ultimato, in caso contrario l'organizzatore dovrà prendere contatti con la ditta esecutrice (EROGASMET SPA) per gli accordi operativi del caso.

L'ISTRUTTORE TECNICO
(Geom. Alberto CERUTI)


Istruttore tecnico
Geom. Alberto Ceruti

IL RESPONSABILE DEL SERVIZIO
(Ing. Antonella COSTA)



SCHEDA TECNICA PER MANIFESTAZIONI SPORTIVE - ZONA DI COMPETENZA N° 3

Evento sportivo interessato: ☒ Ciclistico ☐ Automobilistico ☐ Podistico

10.07.2018 – 29° Giro rosa

Territori comunali interessati nella zona di competenza

Baveno	Stresa	Gignese	Ornavasso
Angola d'Ossola	Pieve Vergonte	Vogogna	Premosello Ch.

Strade provinciali coinvolte nella zona

<u>Identificazione stradale</u> SP 40 Baveno Levo SP 39 delle Due Riviere SP 166 I tronco SP 65 Pieve Vergonte I tronco	<u>Chilometrica interessata dal percorso</u> dal km 0+325 al km 8+082 dal km 4+400 al km 10+300 dal km. 0+000 al km. 5+650 / dal km. 13+450 al km. 7+378 dal km. 0+000 al km. 12+710
---	--

Altre strade interessate dal percorso all'interno della zona di competenza

<u>Identificazione stradale</u>	<u>Proprietà dell'arteria stradale</u>
---------------------------------	--

Interferenze dirette lungo il percorso con cantieri e/o particolari criticità lungo le SSPP

<u>Identificazione stradale</u>	<u>Tipo di interferenza</u>
SP 39 delle Due Riviere	Presenza cantiere su sede stradale km. 1+650

Situazione pavimentazioni bituminose lungo le SSPP

<u>Identificazione stradale</u>	<u>Condizioni generali del piano stradale</u>
Le strade di competenza coinvolte dalla manifestazione presentano un fondo stradale fortemente ammalorato, in particolar modo lungo le SP 40 Baveno Levo, SP 39 delle Due Riviere e SP 65 di Pieve Vergonte. Nelle succitate strade si segnala la presenza di deformazioni della carreggiata dovuti a molteplici cause che potrebbero creare problemi al corretto svolgimento della manifestazione, con pregiudizio per l'incolumità dei partecipanti.	

Particolari ostacoli sulla sede stradale da evidenziare lungo le SSPP

<u>Identificazione stradale</u>	<u>Ostacoli identificati</u>	<u>Km. (riferimento)</u>
SP 39 delle Due Riviere	Cedimento corpo stradale restringimento carreggiata	Km. 9+800
SP 40 Baveno Levo	Presenza di scavi per sottoservizi con ripristino provvisorio Telecom ed Enel	
SP 65 di Pieve Vergonte	Presenza di numerosi avvallamenti causati da cedimenti dei sottoservizi	Abitato di Pieve Vergonte

Eventuali ulteriori note e prescrizioni di rilievo da evidenziare

Si evidenzia su tutte le strade coinvolte la totale mancanza di segnaletica orizzontale.

Il Geometra di zona
Geom. Massimiliano Bendinelli

Il Responsabile del Procedimento

Prot. N° 22971
Verbania, li 28/06/2018

Scheda tecnica per manifestazioni sportive

Situazione delle pavimentazioni bituminose lungo le SS.PP.:

- S.P. n° 46 occidentale del lago d'Orta. In gran parte del percorso la pavimentazione bituminosa non presenta gravi criticità, anche se non è in perfette condizioni. Svolgimento della gara: in salita sino a Nonio poi pianura e leggera discesa.
- S.P. n° 229 orientale del lago d'Orta. La pavimentazione bituminosa non presenta gravi criticità, anche se non è in perfette condizioni, si segnala la presenza di alcune spelature del manto bituminoso. Svolgimento della gara: in pianura tranne l'ultimo tratto in discesa (in comune di Gravellona Toce).
- S.P. n° 54 del Lago di Mergozzo. La pavimentazione bituminosa non presenta gravi criticità, anche se non è in perfette condizioni, si segnala la presenza di parecchie spelature del manto bituminoso. Svolgimento della gara: in pianura.
- S.P. n° 167 Feriolo Fondotoce. La pavimentazione bituminosa non presenta gravi criticità, anche se non è in perfette condizioni, si segnala la presenza di parecchie spelature del manto bituminoso in particolar modo in uscita dalla rotatoria di Fondotoce. Svolgimento della gara: in pianura.

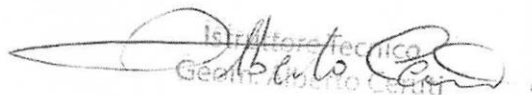
Particolari ostacoli sulla sede stradale da evidenziare lungo le SS.PP.:

- S.P. n° 46, S.P. 229, S.P. 54 e S.P. 167. La sede stradale non presenta particolari ostacoli da segnalare. Si evidenzia la scarsa visibilità della segnaletica orizzontale.

Eventuali ulteriori note e prescrizioni di rilievo da evidenziare:

Occorre verificare che alla data della manifestazione il cantiere segnalato sia ultimato, in caso contrario l'organizzatore dovrà prendere contatti con la ditta esecutrice (EROGASMET SPA) per gli accordi operativi del caso.

L'ISTRUTTORE TECNICO
(Geom. Alberto CERUTI)


Istruttore Tecnico
Geom. Alberto Ceruti

IL RESPONSABILE DEL SERVIZIO
(Ing. Antonella COSTA)



4 ERRE A.S.D.

Associazione Sportiva Dilettantistica

Via Don Domenico O. Arrigoni, 3 – 20845 SOVICO – MB



Sovico, 12 marzo 2018

Provincia NOVARA settore pianificazione viabilità
Provincia VERBANO CUSIO OSSOLA settore pianificazione viabilità
Prefettura di NOVARA, VERBANO CUSIO OSSOLA
Questura di NOVARA, VERBANO CUSIO OSSOLA
C.C. NOVARA, VERBANO CUSIO OSSOLA
Polizia Stradale NOVARA, VERBANO CUSIO OSSOLA
ANAS SPA (N.b. La gara è inserita nella convenzione FCI – ANAS)
Comune di: Armeno, Gozzano, Miasino, Orta San Giulio, Pella, Pettenasco, S. Maurizio d'Opaglio,
Anzola d'Ossola, Baveno, Cesara, Gignese, Gravellona Toce, Mergozzo, Nonio, Omegna,
Ornavasso, Piedimulera, Pieve Vergonte, Premosello Chiovenda, Verbania, Vogogna

OGGETTO: 29° GIRO CICLISTICO D'ITALIA FEMMINILE INTERNAZIONALE

5a TAPPA: OMEGNA (VB) – OMEGNA (VB) 10 LUGLIO 2018

Il sottoscritto Giuseppe Rivolta nato a Sovico (MB) il 12/6/1950 C.F. RVLGPP50H12I878Q residente in Sovico in via Don D. Arrigoni n. 3 recapito tel. 3356936362 Fax. 039/2011354 mail: giurivo@alice.it, nella qualità di direttore del Giro a norma dell'Art. 9 del DPR 285 del 30/4/92 e della Legge n. 168 del 1/8/2002

Premesso:

- che con partenza da VERBANIA (VB) il 06 luglio 2018 ed arrivo a CIVIDALE del FRIULI (UD) il 15 luglio 2018 si svolgerà il 29° Giro Rosa, corsa ciclistica a tappe per donne categoria elite iscritta nel calendario dell'Unione Ciclistica Internazionale.
- Che alla gara parteciperanno circa 24 squadre composte da 7 atlete ciascuna in rappresentanza di quindici nazioni (per un tot. di circa 170 concorrenti) e dal seguito ufficiale composto da circa 80 automezzi e 40 moto, riconoscibili da uno speciale adesivo recante la dicitura "29° GIRO ROSA".
- Che l'intera manifestazione sarà scortata dalla Polizia Stradale con una pattuglia di 30 agenti.

Chiede l'autorizzazione

per la manifestazione in oggetto che avrà il seguente programma:

- Ritrovo delle concorrenti alle ore 10:10 a Omegna, Piazzale Lodi c/o Centro Sportivo.
- Partenza della gara ore 12:10.
- Arrivo previsto alle ore 15:05 circa.

L'itinerario è quello previsto dalla tabella di marcia allegata.

Si richiede altresì l'emissione di tutti i provvedimenti ritenuti necessari per consentire il regolare svolgimento della corsa e in modo particolare la chiusura veicolare delle strade interessate alla manifestazione.

Ai Sig. Sindaci e agli Enti proprietari delle strade si richiede di inviare i necessari adempimenti alla Regione, Provincia e alla Prefettura di competenza.

Gli organizzatori dichiarano sotto la propria responsabilità che:

- a) Alla partenza, durante tutto il percorso ed al traguardo, sarà assicurato dalla presenza di specifici incaricati il regolare svolgimento della competizione.
- b) Durante la gara, compresi gli adempimenti preparatori, sarà assicurata l'assistenza medico sanitaria di primo soccorso, con 2 ambulanze (con rianimazione) 1 auto medica, 2 medici, 1 infermiere rianimatore e 6 addetti al servizio sanitario.

4 ERRE ASSOCIAZIONE SPORTIVA DILETTANTISTICA

P.I. – C.F. 08174580962

PRESIDENTE 4ERRE a.s.d.: GIUSEPPE RIVOLTA

Cell. 335 6936362 – Fax 039 2011354 e-mail giurivo@alice.it

4 ERRE A.S.D.

Associazione Sportiva Dilettantistica

Via Don Domenico O. Arrigoni, 3 – 20845 SOVICO – MB



- c) Che non verranno arrecati danni all'estetica delle strade e all'economia ecologica dei luoghi interessati dalla manifestazione e che sarà ripristinato lo stato dei luoghi e delle cose al termine della manifestazione stessa.
- d) Che a competizione è regolarmente assicurata per la responsabilità civile terzi, nonché per gli eventuali danni a cose, comprese le strade e le relative attrezzature, ai sensi dell'Art. 9 comma 6 del Decreto Legislativo 30 aprile 1992 n. 25 con la Polizza di "Convenzione Assicurativa per l'assicurazione infortuni, responsabilità civile verso terzi, verso prestatori di lavoro".

Coperture assicurative 2018:

- Lloyd's di Londra, Convenzione assicurativa Infortuni polizza nr.: A7PEY00118I con decorrenza dal 01/01/2018 sino al 31/12/2018.

- Lloyd's di Londra Responsabilità Civile verso terzi e Prestatori di Lavoro – polizza nr.: F1700001012 con decorrenza dal 01/01/2018 sia al 31/12/2018.

(vedi allegato Assicurazione FCI)

Ringraziando anticipatamente per la gentile collaborazione, cogliamo l'occasione per porgere i più distinti saluti

Il Direttore del Giro
Giuseppe Rivolta



Allegati:

- programma di gara,
- planimetria generale,
- tabella di marcia,
- assicurazione FCI.

4 ERRE ASSOCIAZIONE SPORTIVA DILETTANTISTICA

P.I. – C.F. 08174580962

PRESIDENTE 4ERRE a.s.d.: GIUSEPPE RIVOLTA

Cell. 335 6936362 – Fax 039 2011354 e-mail giurivo@alice.it

29 °GIRO ROSA W.W.T. 2018

Martedì 10 Luglio 2018

5ª Tappa

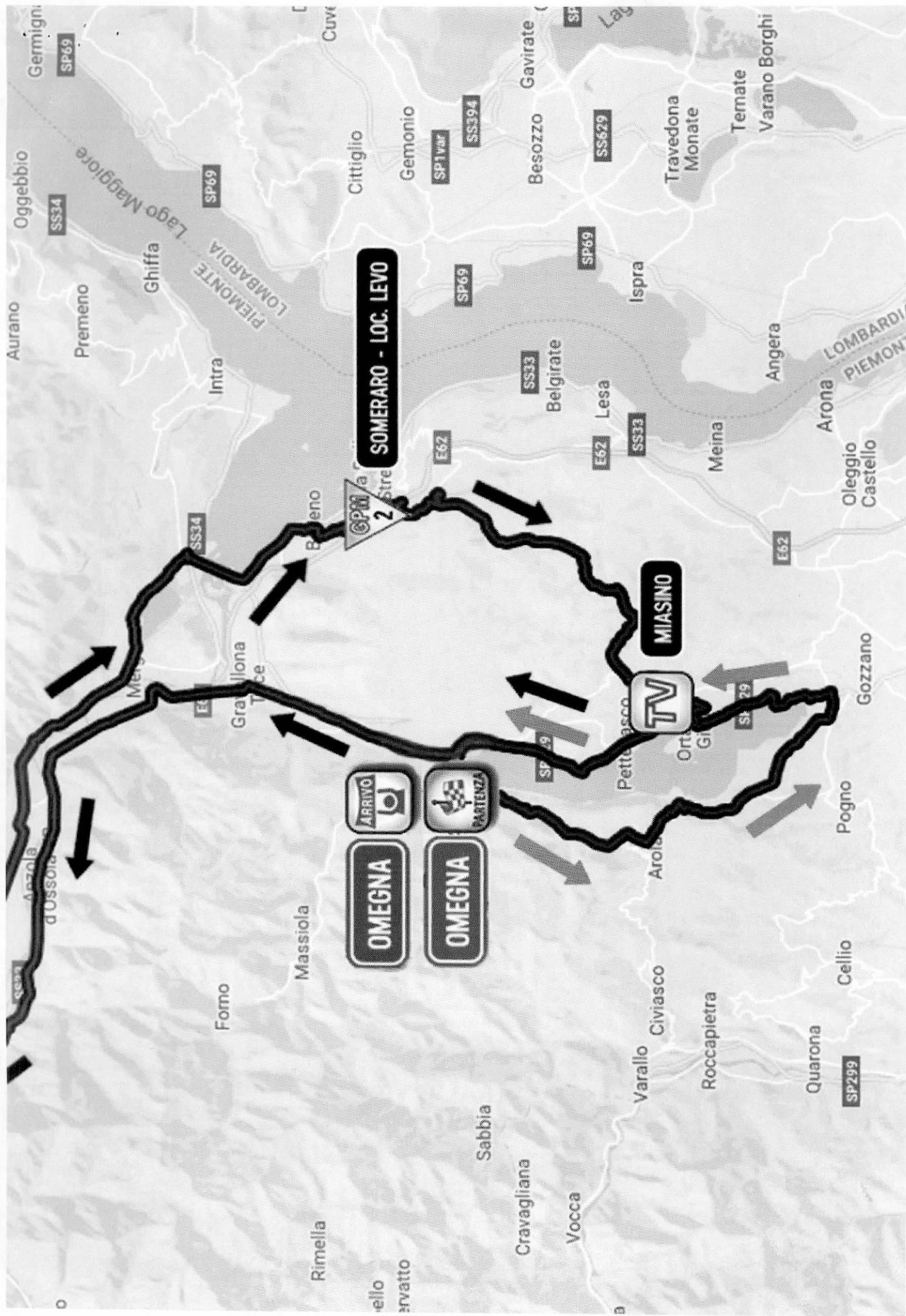
Omegna (VCO) - Omegna (VCO)

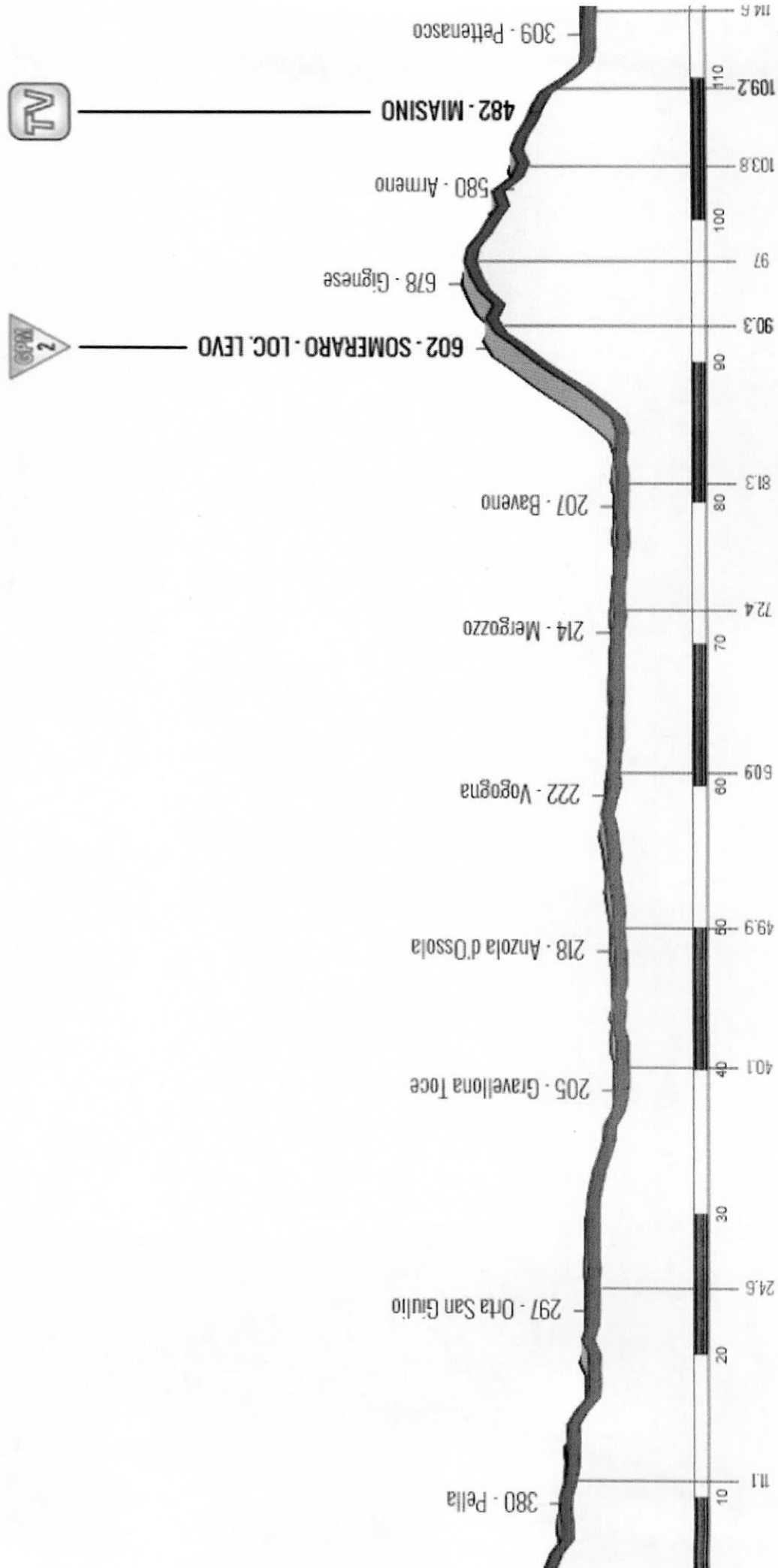
di Km. 122,600

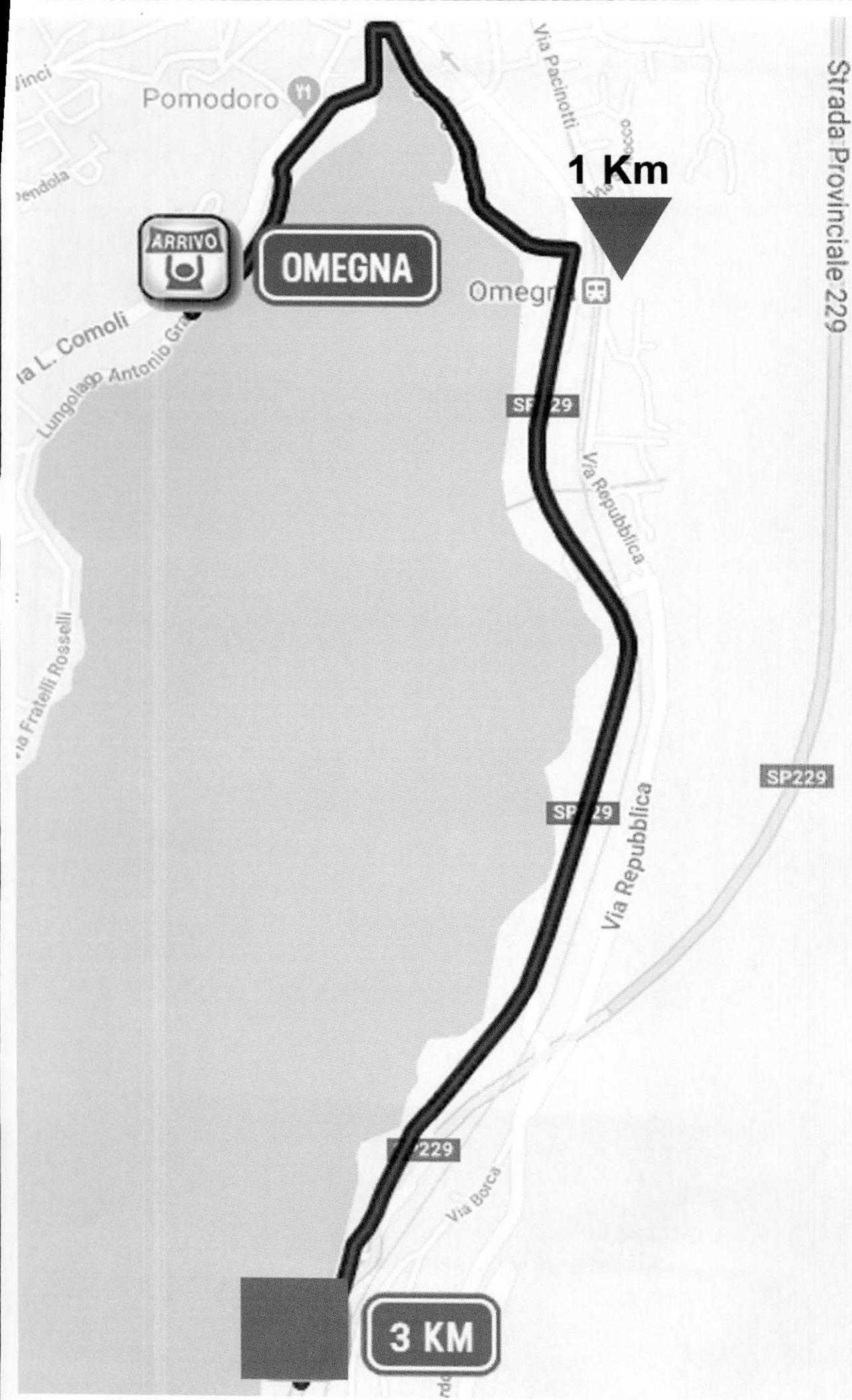
Partenza Ore 12.15

Media Km. / ora


TABELLA DI MARCIA						Distanze in Km.			38 40 43		
Slm	Prov.	Località	Vie principali di transito	Percorse	Da percorrere	Ora di passaggio					
302	VB	OMEGNA	Ritrovo - P.le Lodi - Centro Sportivo - Trasferimento di Km 1,2 Vie: Caduti di Bologna, Rosselli, Savia, Fiumetta, Erbera.			12:10	12:10	12:10			
344	VB	OMEGNA	PARTENZA - Via Comoli, Canile Comunale - Km 0	0,000	122,600	12:15	12:15	12:15			
400	VB	NONIO	Loc. Brolo, via Valle Sesia, SP46, via Provinciale	3,000	119,600	12:19	12:19	12:19			
471	VB	CESARA	SP46	4,600	118,000	12:22	12:22	12:22			
380	NO	PELLA	Loc. Ventraggia, via Durio, Loc. Alzo, DX via Madonna del Sasso, via Boleto, SP46	11,100	111,500	12:32	12:31	12:30			
397	NO	S. MAURIZIO D'O.	Vie: Delle Cave, SP46, per Alzo, Roma, XXV Aprile	14,800	107,800	12:37	12:36	12:35			
364	NO	GOZZANO	SP46, Rotonda per Gozzano, Via Beltrami, SP45	18,300	104,300	12:43	12:41	12:40			
297	NO	ORTA SAN GIULIO	Via Rosselli, SP229, Loc: Corconio, Imolo, via Novara, dir. Pettenasco, SP229	24,600	98,000	12:52	12:50	12:48			
299	NO	MIASINO	SP229	26,800	95,800	12:55	12:53	12:51			
306	NO	PETTENASCO	Corso Roma, SP229, Loc. Crabbia	28,600	94,000	12:58	12:56	12:54			
298	VB	OMEGNA	Via Novara, DX via De Amicis, DX via Fratelli di Dio, via IV Novembre, SP229	29,950	92,650	13:00	12:58	12:56			
262	VB	OMEGNA	Loc. Crusinallo, via sant'Anna, via Novara, Corso Roma	35,400	87,200	13:08	13:05	13:03			
205	VB	GRAVELLONA TOCE	Rotonda SX, corso Sempione, SS33, Dir. Ornavasso	40,100	82,500	13:15	13:12	13:09			
208	VB	ORNAVASSO	SP166, via A. di Dio, via V. Veneto, Loc. Migliandone	44,500	78,100	13:21	13:18	13:15			
218	VB	ANZOLA D'OSSOLA	Via Megolo, via F.M. Beltrami	49,900	72,700	13:29	13:26	13:22			
240	VB	PIEVE VERGONTE	Loc. Rumianca, via Torino, Loc. Loro, DX via XIII Martiri, DX via Massari, SX via Marx, DX via Piedimulera	55,400	67,200	13:37	13:33	13:30			
233	VB	PIEDIMULERA	Ponte DX su SS549, via Nazionale Dresio, Rot. DX, Ponte DX	58,900	63,700	13:42	13:38	13:34			
222	VB	VOGOGNA	Via Nazionale Dresio	60,900	61,700	13:45	13:41	13:37			
218	VB	PREMOSELLO CHIOVENDA	Via Sempione, Loc Cuzzago, via Macugnaga.	67,700	54,900	13:55	13:51	13:46			
214	VB	MERGOZZO	Loc. Nibbio, Loc. Bettola, Loc. Albo. Via Cominazzini, Loc. Candoglia	72,400	50,200	14:02	13:57	13:53			
199	VB	MERGOZZO	Strettoia, via Roma, piazza V. Veneto, via Pallanza,	76,100	46,500	14:08	14:02	13:58			
203	VB	VERBANIA	Via F. Turati, Rotonda di Fondotoce, SX via per Feriolo	79,100	43,500	14:12	14:07	14:02			
207	VB	BAVENO	Loc. Feriolo, via 42 Martiri, su SS33,	81,300	41,300	14:15	14:10	14:05			
213	VB	BAVENO	Rot. DX via Roma, SX via Gavazzeni, via Stazione, DX - Inizio salita di Levo	84,500	38,100	14:20	14:14	14:09			
398	VB	BAVENO	Via Marconi, Loc. Loita, via 2 Riviere, Loc. Campino, via Someraro	87,200	35,400	14:28	14:21	14:15			
602	VB	SOMERARO	Via per Levo, Loc. Levo - GPM IIª Cat.	90,300	32,300	14:37	14:29	14:23			
514	VB	GIGNESE	Loc. Vezzo, DX via Stazione, via Golf Panorama	93,900	28,700	14:42	14:35	14:28			
678	VB	GIGNESE	Dir. Orta, via Due Riviere SP39, Strada Valle Selvaggia	97,000	25,600	14:49	14:41	14:34			
580	NO	ARMENO	Loc. Sovazza, dir. Armeno, SP39, via Due Riviere	103,800	18,800	14:59	14:50	14:43			
482	NO	MIASINO	Via per Armeno, via Circonvallazione, (Ditta SBS) TV	109,200	13,400	15:07	14:58	14:50			
402	NO	ORTA S.G.	SP39, Loc. Legro, SX via per Miasino, DX per Omegna	111,700	10,900	15:11	15:01	14:53			
303	NO	MIASINO	SP229	113,100	9,500	15:12	15:03	14:55			
309	NO	PETTENASCO	SP229, Loc. Punta di Crabbia	114,600	8,000	15:14	15:05	14:57			
304	VB	OMEGNA	SP229, Loc. Borca, via Novara, SX Lungolago Buoizzi P.za Salera, SX via Mazzini, SX via Garibaldi	121,800	0,800	15:25	15:15	15:07			
304	VB	OMEGNA	SX Lungolago Gramsci - ARRIVO	122,600	0,000	15:26	15:16	15:08			







299 m



4

3

2

1



FEDERAZIONE CICLISTICA ITALIANA

PROGRAMMA DI GARA

ID GARA 142375

Federazione Sportiva Nazionale
riconosciuta dal Coni

Pag. 6/11

Denominazione : 29° GIRO D'ITALIA INTERNAZIONALE FEMMINILE 2WWT

Organizzatore : 02M4077 4 ERRE ASSOCIAZIONE SPORTIVA DILETTANTISTICA

10/07/2018	5. TAPPA - 29° GIRO D'ITALIA INTERNAZIONALE FEMMINILE : Tappa	Tappa	5
Ritrovo :	OMEGNA (VB)	Piazzale Lodi - Centro Sportivo	Ore 10,10
Partenza :	OMEGNA (VB)		Ore 12,10
Km:	117,700		

Descrizione del percorso/Programma riunione:

OMEGNA - NONIO - CESARA - PELLA - S. MAURIZIO D'O. - GOZZANO - ORTA SAN GIULIO - MIASINO - PETTENASCO - OMEGNA - NONIO - CESARA - PELLA - S. MAURIZIO D'O. - GOZZANO - ORTA S.G. - AMENO - BOLZANO N. - INVORIO - MEINA - PISANO - NEBBIUNO - MASSINO V. - LESA - STRESA - BROVELLO C. - GIGNESE - ARMENO - MIASINO - ORTA S.G. - MIASINO - PETTENASCO - OMEGNA

Arrivo : OMEGNA (VB) Ore 15,05

Verifica licenze :

Punzonatura :

Riunione tecnica:

Altri servizi

Note :

Data 21/02/18

Timbro della Società



Firma del Presidente

Data di approvazione

06/03/18

Timbro del Comitato/Struttura Tecnica Nazionale

IL PRESIDENTE
COMMISSIONE STRADA-PISTA F.C.I.
Ruggero Gazzaniga



FEDERAZIONE CICLISTICA ITALIANA
Il Segretario Generale

Federazione Ciclistica
Italiana

Segreteria Generale

PARTENZA

Prot. 0000174/18 Del 09/01/2018



- Alle Regioni o Prefetture
- Alle Amministrazioni Provinciali
- Ai Compartimenti A.N.A.S.
- Alle Società
- Enti Organizzatori

LORO SEDI

Oggetto: Coperture assicurative 2018.

Si comunica che la scrivente Federazione, per conto proprio, delle società affiliate e dei suoi tesserati, ha stipulato le seguenti polizze assicurative:

- **Lloyd's di Londra**, Convenzione assicurativa Infortuni **polizza nr. A7PEY00118I**

con decorrenza dal 01/01/2018 sino al 31/12/2018.

- **Lloyd's di Londra** Convenzione assicurativa Responsabilità Civile verso Terzi e Prestatori di Lavoro – **polizza nr. F1700001012;**

con decorrenza dal 01/01/2018 sino al 31/12/2018.

I testi integrali e le condizioni generali delle polizze sono consultabili sul sito federale http://www.federciclismo.it/it/hierarchical_documents_page/polizze-documenti-e-moduli-assicurazione-ciclismo/ccd904c4-8b7a-422c-96c2-05c4c49e2bf9/

Distinti saluti.

IL SEGRETARIO GENERALE

Maria Cristina Gabriotti



Federazione Sportiva Nazionale
riconosciuta dal **Coni**


Cognome **RIVOLTA**
 Nome **GIUSEPPE ANTONIO**
 nato il **12/06/1950**
 (alto n. **33** P. **1** S. **A 1950**)
 a **SOVICO** **MI**
 Cittadinanza **ITALIANA**
 Residenza **SOVICO**
 Via **VIA DON DOMENICO ORLANDI ARRIGONI 3**
 Stato civile **---**
 Professione **COMMERCIANTE**
 CONNOTATI E CONTRASSEGNI SALIENTI
 Statura **1.80**
 Capelli **GRIGI**
 Occhi **CASTANI**
 Segni particolari **NESSUNO**


 Firma del titolare *[Signature]*
SOVICO li **13/01/2015**
 Impronta del dito indice sinistro
 IL SINDACO
[Signature]
 (Nobilista Recalcati)

SCADENZA 12/06/2025

Diritti E. 5,42

AV 0997692



IPZS 112 - C.C.V. ROMA

REPUBBLICA ITALIANA

 COMUNE DI
 SOVICO (MB)
 CARTA D'IDENTITA'
 N° **AV 0997692**
 DI
RIVOLTA
GIUSEPPE ANTONIO